

Reporte de Lluvia Acumulada de Tres Días

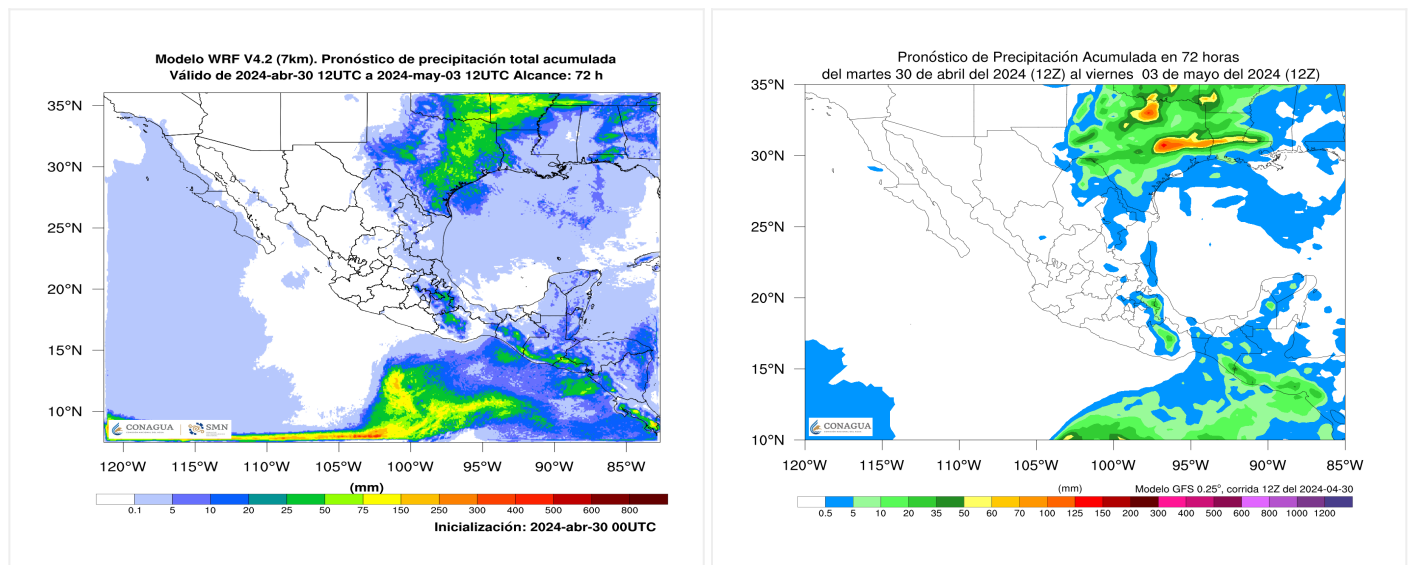
No. Aviso: 58

Ciudad de México a 30 de Abril del 2024.

Emisión: 14:00h

Servicio Meteorológico Nacional, fuente oficial del Gobierno de México, emite el siguiente aviso:

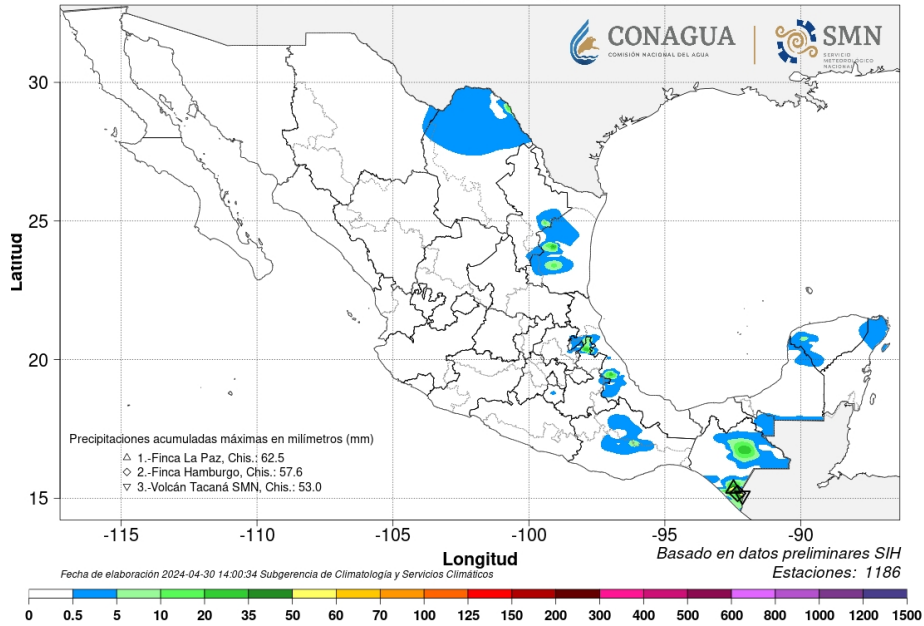
PRONÓSTICO DE LLUVIA ACUMULADA A TRES DÍAS DEL MARTES, 30 DE ABRIL AL JUEVES, 02 DE MAYO DE 2024 (03/MAYO/2024 07:00 H.=12:00 Z O UTC): MODELOS DE PRONÓSTICO: **WRF** (CORRIDA 00:00Z) y **GFS** (CORRIDA 12:00Z).



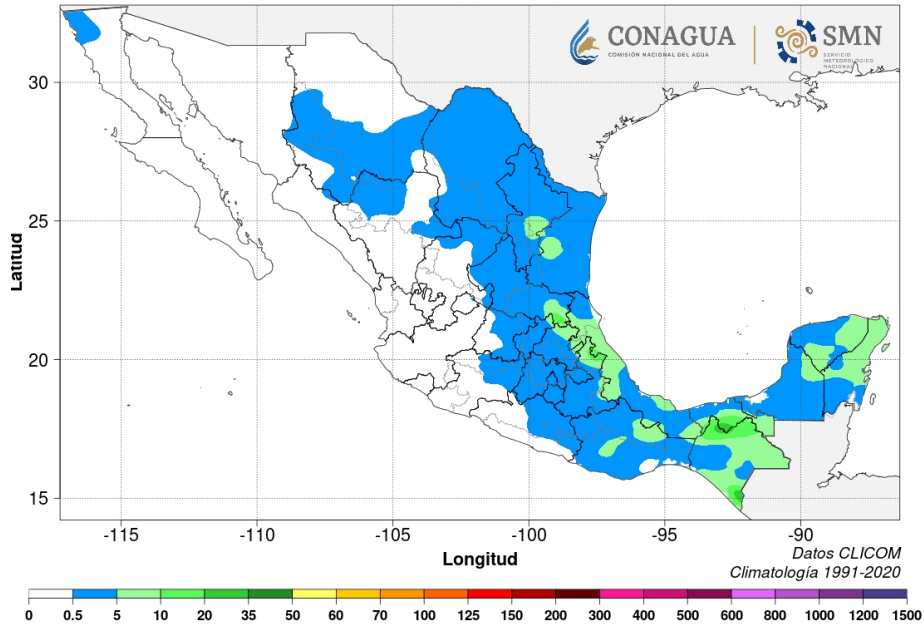
De acuerdo con el pronóstico de precipitación acumulada, para los próximos tres días. Se prevén lluvias en: Baja California; Baja California Sur; Coahuila; Nuevo León; Tamaulipas; San Luis Potosí; Querétaro; Estado de México; Ciudad de México; Hidalgo; Puebla; Tlaxcala; Oaxaca; Veracruz; Tabasco; Chiapas; Yucatán; Campeche; y Quintana Roo. Además del Golfo de México, Mar Caribe y Océano Pacífico. [Pronóstico por día.](#)

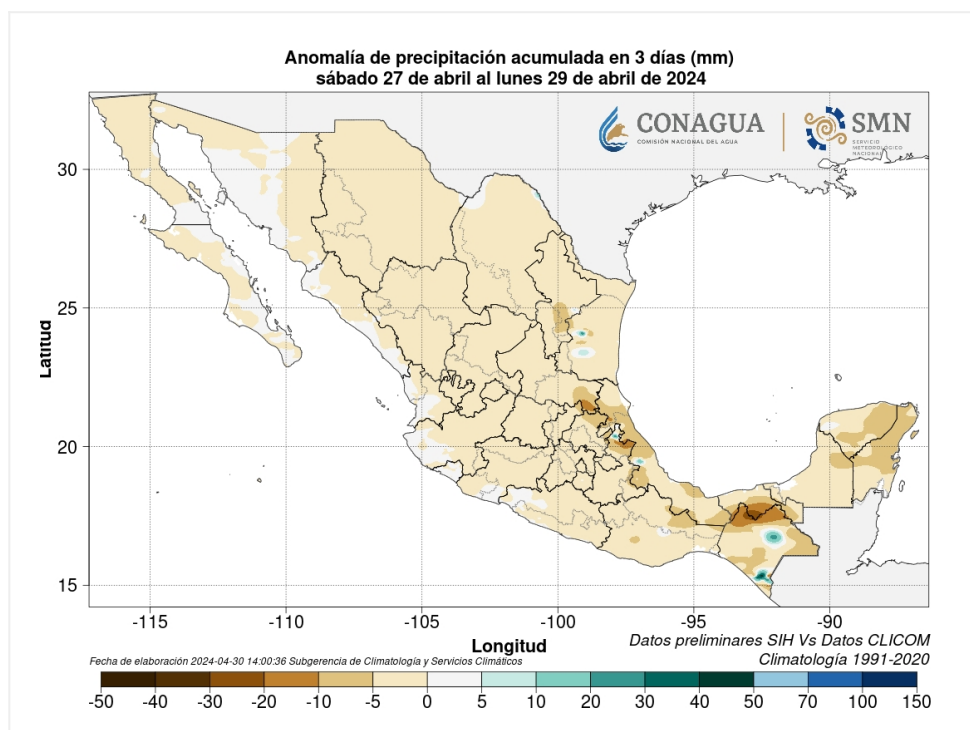
ANÁLISIS DE PRECIPITACIÓN ACUMULADA; CLIMATOLOGÍA Y ANOMALÍA EN mm DEL SÁBADO, 27 AL LUNES, 29 DE ABRIL DE 2024 (30/ABRIL/2024 A LAS 8:00 am); (DATOS POR PRELIMINARES).

Precipitación acumulada en 3 días (mm)
del sábado 27 de abril al lunes 29 de abril de 2024



Climatología de precipitación acumulada en 3 días (mm)
27 abril al 29 abril





En los últimos tres días las principales precipitaciones acumuladas se registraron en:

62.5 mm en Finca la Paz, Chis.; 57.6 mm en Finca Hamburgo, Chis.; 56.0 mm en Teocelo, Ver.; 53.0 mm en Volcán Tacaná, Chis. SMN*; 52.0 mm en Escuintla, Chis.; 47.1 mm en Carmen de los Elizondo Linares, N.L.; 45.0 mm en El Barretal Uno, Tamps.; 42.1 mm en Barretal Uno, Tamps. SGT*; 41.3 mm en Ávila Camacho, Pue.; 38.8 mm en Finca Argovia, Chis.; 34.0 mm en Despoblado, Chis.; 31.6 mm en Altamirano, Chis. SGT*; 31.2 mm en Valle Nacional, Oax.; 30.0 mm en San Antonio Cuajimoloyas, Oax.; 27.1 mm en Tlaxcalaltongo, Pue. SGT*; 26.4 mm en Tapachapan, Ver.; 26.3 mm en Pacho Viejo, Ver.; 26.1 mm en Huixtla, Chis.; 26.0 mm en Otilpan, Ver.; 23.2 mm en Coatepec, Ver.

Análisis de anomalías de lluvias en los últimos tres días.

Las **lluvias por arriba de lo normal**, se han presentado principalmente sobre el oriente y sureste de México, incluida la Península de Yucatán.

Mientras que, **lluvias por debajo de la climatología**, ocurrieron en zonas aisladas de Tamaulipas, norte de

Puebla y de Chiapas.

El siguiente pronóstico y análisis se emitirá el miércoles, 01 de mayo de 2024.